

Kurzfassung des Vortrages

# „Geodäsie im weißen Nichts – mit Skiern auf historischen Spuren durch Grönland“

von Andreas Reinhold



**Vortrag**  
16.12.2004 um 20:00 Uhr  
Vortragssaal Fundamentalstation Wettzell  
Andreas Reinhold


**Geodäsie im weißen Nichts -  
mit Skiern auf historischen Spuren durch Grönland**



Das Urheberrecht der Abbildungen liegt bei den Mitgliedern der Expedition  
„Grönlanddurchquerung 2002“  
(Wieland Adler, Wilfried Korth, Andreas Reinhold und Dieter Rülker)



Alfred de Quervain



Vorbereitung



Sermilik Fjord, Abschluß de Quervain



Gletscherblick bei Isertoq



Start ins Ungewisse



Camp in Meeresnähe



Aufstieg



Am nördlichen Polarkreis



Auf dem Weg zum Summit



Kälte



Rast



Navigation



Das Camp ist fertig



Routenauswertung



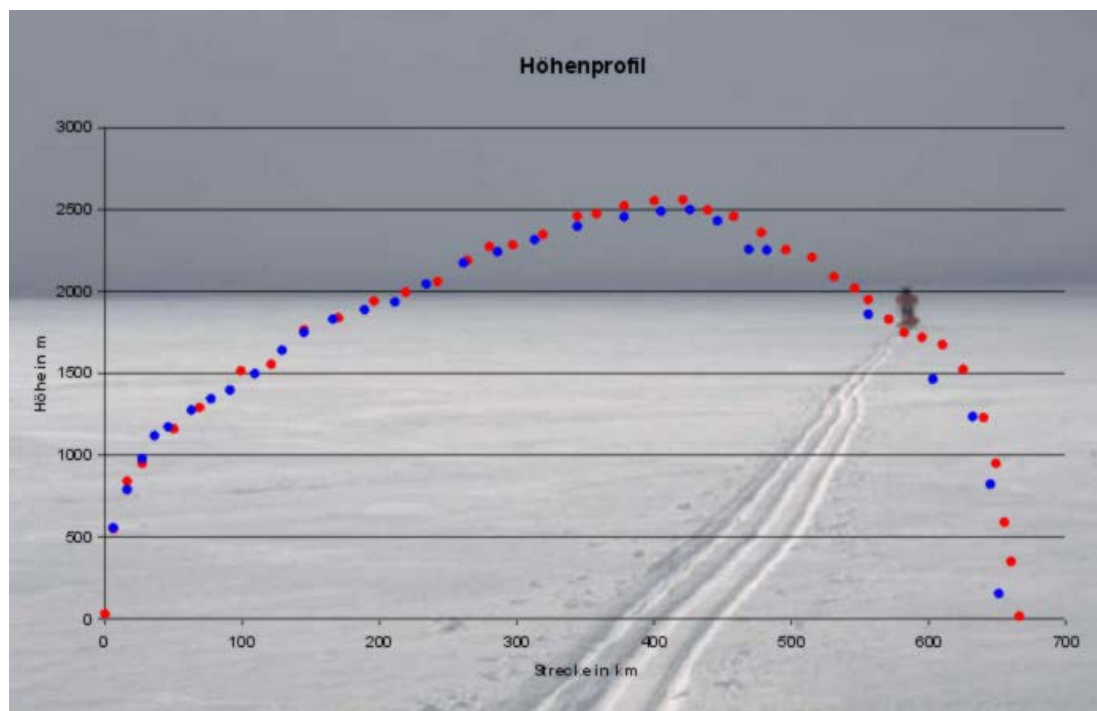


Verweht

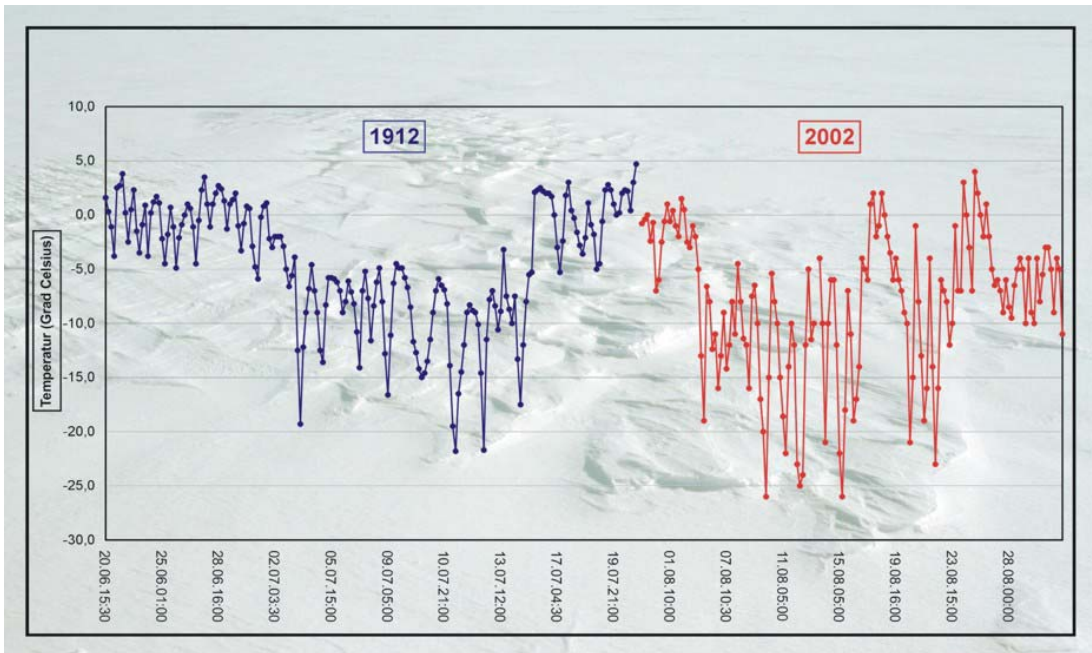


Weiter geht es

Pausenimpression



Höhenprofil



Temperaturen 1912 / 2002



Vor dem Wind



Gletscherspalten



Abstiegsstress



Gefrorene Flussläufe



Eiscamping



Geschafft – an der Westküste angekommen



Abschied am Eqi Gletscher